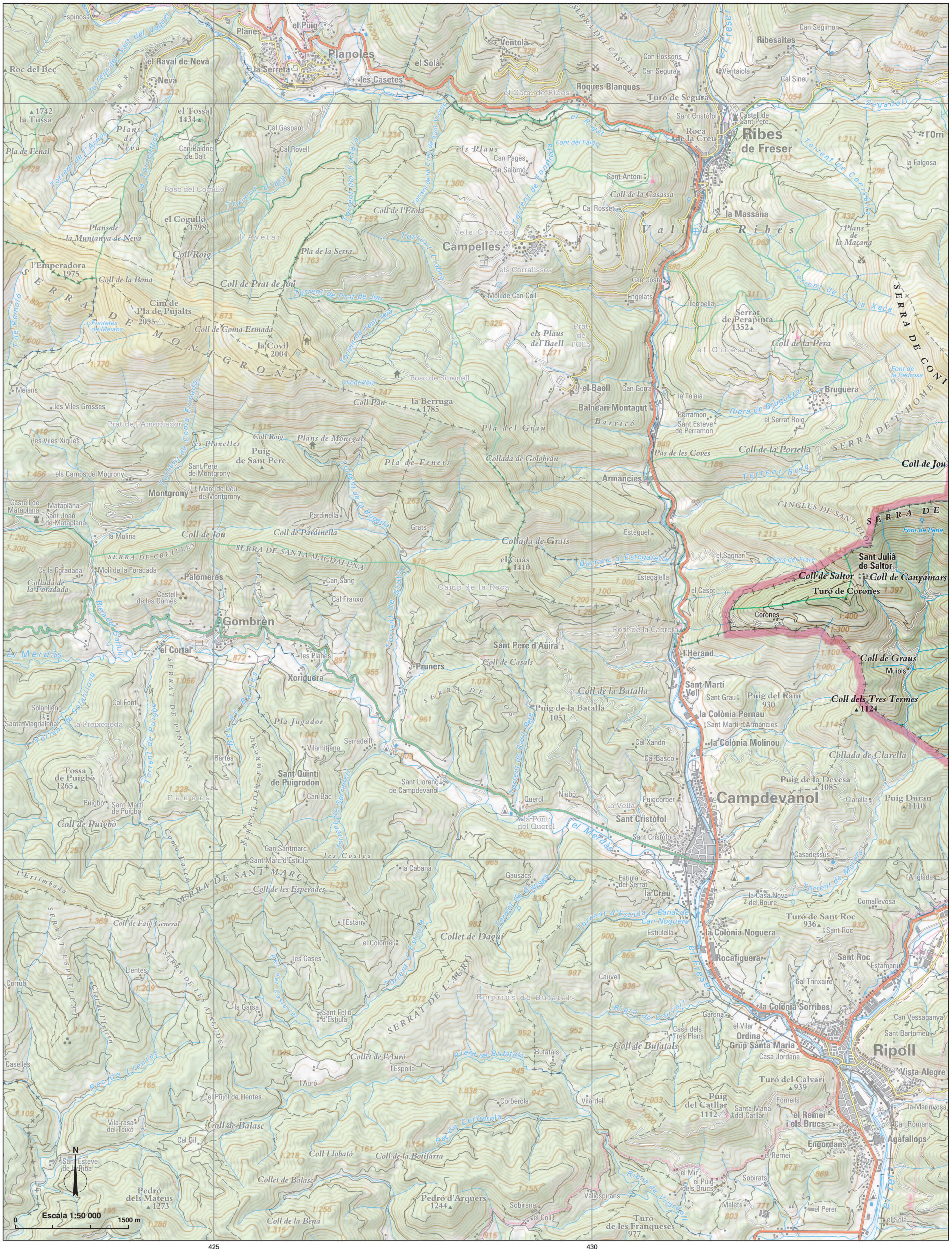
425
430
4685
4680
4675
Planes
el Puig
Planoles
la Serreta
les Casetes
el Solà
Ventolà
Ribesaltes
Can Segimon
Roques Blanques
Turó de Segura
Ribes de Freser
Roca de la Creu
Campelles
Campdevànol
Ripoll
Gombrèn
Montgrony
Vall de Ribes
Serra de Montgrony
Serra de Coni
Serra de l'Home
Serra de Cruïlles
Serra de Santa Magdalena
Serra de Sant Marc
Serra de Pinyana
Serra de les Ametlles
Serrat de l'Amero
Serrat de l'Espatllat
Serra de Feners
Cingles de Sant Eloi
Coll de Jou
Coll de Saltor
Coll de Canyamars
Turó de Corones
Coll de Graus
Coll dels Tres Termes
Sant Julià de Saltor
Escala 1:50 000
0
1500 m
N

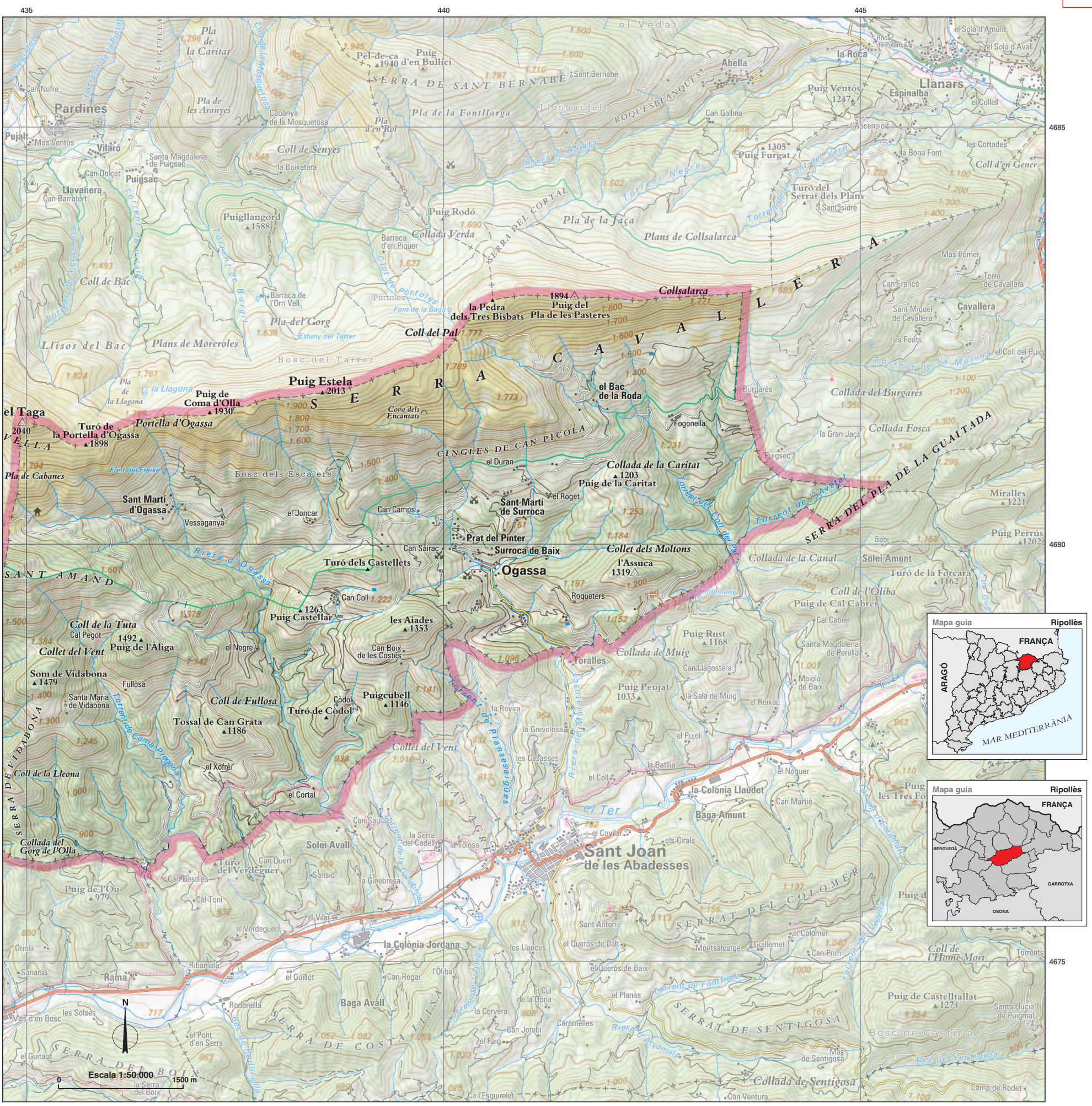



Ogassa [uˈɣasə]

En la documentació antiga *Aquacia* (s. x), probablement deriva del llatí AQUA 'aigua', potser en el sentit de 'lloc aigualós'.

Cap municipal: Ogassa
Superfície (km²): 45,22
Altitud (m): 951
Població (2007): 274
Codi de municipi: 171122
Coordenades UTM cap mun. (x,y): 440500, 4679750

Entitats de població
Bac de la Roda, el *nucli*
Prat del Pinter [ˈprad dəl pinˈte] *nucli*
Sant Julià de Saltor [ˈsaɲ ʒuliˈa ðə səlˈto] *nucli*
Sant Martí d'Ogassa [ˈsam məɾˈti ðuˈɣasə] *nucli*
Sant Martí de Surroca [ˈsam məɾˈti ðə suˈrəkə] *nucli*
Surroca de Baix [suˈrəkə ðə ˈβaʃ] *nucli*

Altres topònims
Aiades, les *cim*
Àliga, puig de l' *cim*
Assuca, l' *cim*
Boix de les Costes, Can *edif.*
Cabanes, pla de *orogr.*
Camps, Can *edif.*
Can Grata, tossal de *cim*
Can Picola, cingles de *orogr.*
Canyamars, coll de *orogr.*
Caritat, collada de la *orogr.*
Caritat, puig de la *cim*
Castellar, puig *cim*
Castellets, turó dels *cim*
Cavallera, serra *serra*
Còdol *edif.*
Còdol, turó de *cim*
Coll, Can *edif.*
Collsalarca *orogr.*
Coma d'Olla, puig de *cim*
Conivella, serra de *serra*
Corones *edif.*
Corones, turó de *cim*
Cortal, el *edif.*
Duran, el *edif.*
Encantats, cova dels *orogr.*
Escalers, bosc dels *indr.*
Estela, puig *cim*
Fogonella *edif.*
Freixe, font del *hidr.*
Fullosa *edif.*
Fullosa, coll de *orogr.*
Gorg de l'Olla, collada del *orogr.*
Graus, coll de *orogr.*
Joncar, el *edif.*
Jou, coll de *orogr.*
Lleona, coll de la *orogr.*
Moltons, collet dels *orogr.*
Muiols *edif.*
Negre, el *edif.*
Ogassa, portella d' *orogr.*
Pal, coll del *orogr.*
Pedra dels Tres Bisbats, la *cim*
Pegot, Cal *edif.*
Pena, font de *hidr.*
Pla de la Guaitada, serra del *serra*
Pla de les Pasteres, puig del *cim*
Portella d'Ogassa, turó de la *cim*
Puigcubell *cim*
Roget, el *edif.*
Roqueters *edif.*
Sairac, Can *edif.*
Saltor, coll de *orogr.*
Sant Amand, serra de *serra*
Santa Maria de Vidabona *edif. hist.*
Taga, el *cim*
Tres Termes, coll dels *orogr.*
Tuta, coll de la *orogr.*
Vent, collet del *orogr.*
Vessaganya *edif.*
Vidabona, serra de *serra*
Vidabona, som de *cim*
Xofrè, el *edif.*